



Die nieuwe kaartverloer in het begin nogal dikwijls maar na enige tijd begon het tij te keren en begon Omar veel te verliezen. Die nieuwe kaartverloer was echter Europees kampioen bridge

maar dat wist Sharif niet. Nadat Sharif één dag in zijn woning had gewoond heeft hij zijn woning tijdens het kaarten verspeeld! Manrique wist niets af van de gokverslaving van Omar Sharif en Manrique wist ook niets af van het opgezette (kaart)spel. De kaarttafel is nog steeds de originele tafel.





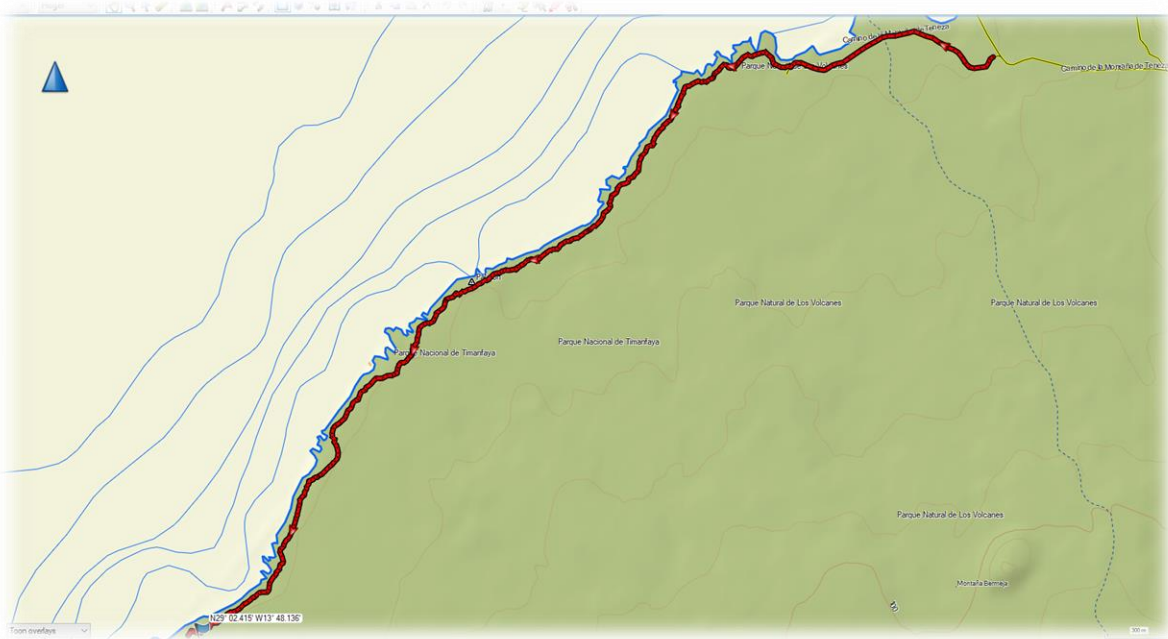
Dit is het bed waarin Omar Sharif slechts één (slapeloze?) nacht heeft verbleven.



Het voormalige optrekje van Omar Sharif is nu eigendom van de staat en dient nu als museum voor de toeristen.

Woensdag 5 februari 2025

- Wandeling : Langs de kust door de lavavelden van het nationaal park Timanfaya
- Gebied : Tussen Playa de la Madera en El Golfo
- Afstand : 10 km
- Stijgen : 200 m
- Dalen : 200 m
- Duur : 4 uur





We vertrekken aan Playa de la Madeira. Ik noem deze plaats stevast “het einde van de wereld”. Je geraakt er moeilijk met de wagen. Meestal komen we op deze wandeling geen mens tegen.



Het hele, door ons bewandelde, pad ligt in het Nationaal Park Timanfaya. Dit is het enige pad dat in het park bewandeld mag worden. Tijdens geen enkele andere wandeling op Lanzarote

heb je zoveel contact met de vulkanische erfenis van het eiland. Het lavaveld in het nationaal park heeft een oppervlakte van 200 km² en heeft hiermee het grootste lavaveld ter wereld.





De Atlantische Oceaan hier is meer dan 3.500 meter diep. Dit lavaveld is tevens abrupt in het water gestort waardoor het, nagenoeg, een loodrechte muur heeft gevormd. Zelfs bij een

rustige zee botst het zeewater tegen de muur van lava waardoor het water met kracht de hoogte in spuit.





Op deze wandeling draagt men best een paar leren werkhandschoenen. Bij een eventuele val zijn jouw handen dan toch beschermd. Lopen over lava is altijd gevaarlijk. Lava is nooit

vlak, ook al heeft men min of meer een pad aangelegd met sintels dan nog dient men goed op te letten. Lava snijdt tevens enorm omdat er overal scherpe kantjes aan zijn. Bij een val heeft men dan ook vele, meestal kleine, snijwondjes.





Het is een tamelijke ontstuimige zee en daardoor hangt er boven dit traject soms een waas van waterdruppels en maken de golven die in lavagaten gestuwd worden bizarre geluiden. Dit maal zit de wind goed, de wind gaat richting de zee, en hebben we minder last van de waterdruppels.



Heel zelden kan je op dit traject deze fraai gekleurde krabben zien wegschieten. Een foto maken van deze schuwe rode rakkers is echter een ander verhaal. De rode rotskrabben of beter gezegd

klimkrabben (*Grabsus adscensionis*) vertoeven veel boven de waterlijn op zoek naar schelpdieren, alg en zeewier. Ze zijn buitengewoon goed uitgerust voor het leven op de steile rotswanden waar de branding vaak ongenadig op los beukt. Ze hebben sterke behaarde poten en vooral de mannetjes geduchte scharen.





De jongen zijn grijsblauw en minder goed bestand tegen uitdroging. De volwassen dieren zijn rood en kunnen zeer lang uit het water vertoeven. Het verschalen gebeurt ook boven water. Iedere nieuwe schaal wordt groter dan de vorige maar het duurt wel een jaar voordat het nieuwe schild volledig volgroeid is. De krabben zelf zijn een voorname voedselbron voor o.a.

zeeschildpadden, roggen en haaitjes. Een vrouwtjes krab legt vier tot zes maal in een seizoen een soort sponsje met daarin tussen de honderdzestigduizend en een miljoen eitjes. Via een zestal verschillende tussenstadia verandert een larve uiteindelijk in een krab.








In tegenstelling tot sportvissers bij ons hebben de hengelaars op de Canarische Eilanden geen last van deze krabben die het aas van de haken snoepen. Sterker nog. De krabben zelf, en dan

met name de poten, zijn een gewild aas voor het vissen op bijvoorbeeld Pez Vieja, een zeer geliefde consumptievis op de eilanden.





De oorspronkelijke bewoners, de Guanchen, werden door de Spanjaarden omschreven als reuzen. De Guanchen waren immers gemiddeld 1,80 m groot en de Spanjaarden, zeker in die tijd, waren erg klein van gestalte.



De Spanjaarden vonden dat de Guanchen een apart mensenras was (maar onderzoek heeft uitgewezen dat dit niet zo was), met enigszins dikke lippen, blond haar en blauwe ogen. Bij de

verovering vonden de Spanjaarden dat de Guanchen nog leefden in het stenen tijdperk. Ze hadden slechts een rudimentair picturaal schrift en op La Gomera hadden ze een gefloten taal, Silbo.





Vermoedelijk waren de Guanchen afkomstig van Afrika. Om welke reden ook (oorlog, vervolging, ziekte, avontuur....) verlieten de berbers hun land vermoedelijk in boten van riet.

In de omgeving van de Canarische Eilanden (zo heeft men uitgerekend) zou het riet rot geworden zijn en de boten niet meer vaarwaardig zijn geweest.





De Guanchen konden niet meer weg van de Canarische Eilanden want daar groeide geen riet en de Guanchen wisten niet dat men van hout boten kon maken. De Guanchen van de

verschillende Canarische Eilanden hadden onderling ook weinig of geen contact met elkaar omdat ze geen boten hadden.





De eerste Guanchen verzamelden eetbare gewassen en vingen vis. In de loop der tijd begonnen deze mensen hun gedragspatroon te veranderen: zij begonnen omstreeks het jaar 0

de grond te verbouwen en gingen in groepen wonen. In de jaren die volgden ontwikkelden zij allerlei technieken zoals het cultiveren van gewassen (bonen, erwten, gerst en tarwe), het houden van vee (geiten, schapen en varkens), landirrigatie en pottenbakken.





Het gebruik van het wiel, ook als pottenbakkersschijf, was hen onbekend en dus werd al het aardewerk met de hand gevormd; bovendien kenden zij geen metaal en textiel. Zij hulden

zich in geitenvellen. Al hun gebruiksvoorwerpen werden gemaakt van aardewerk, steen en hout. Soms werd het aardewerk met eenvoudige hulpmiddelen versierd.



We gaan tot aan de touwlava waar we ons een plaatsje zoeken om te eten. Bij snel afkoelende lava kan er zich een dunne verharde laag op de lavastroom vormen. Als de lavastroom

eronder verder blijft stromen, treedt aan de oppervlakte – als gevolg van de wrijving en relatief hoge viscositeit van de gesmolten basalt – een verrimpeling op. Deze rimpels geven een touw- tot golfachtige textuur weer en noemt men touwlava. De textuur van het oppervlak kan echter sterk verschillen van uiterlijk en soms bizarre vormen aannemen. De echte naam van touwlava is pahoehoeelava.







Na onze wandeling bezoeken we nog vlug het vissersdorpje El Golfo waar er heerlijke visrestaurantjes zijn.




En uiteraard brengen we nog een bezoek aan het Charco de los Clicos ook wel Laguna Verde genoemd (groene lagune). Het is een krater van een oude vulkaan waarvan de helft

weggezonden is in de Atlantische Oceaan. In de krater heeft er zich een meer gevormd. Het is een erkend natuurreservaat. De groene kleur, die veroorzaakt wordt door algen die zich op de bodem bevinden, contrasteert met het zwarte zand van het strand van El Golfo. Het water van de zee komt niet tot in het meer maar het meer wordt gevoed door ondergronds zeewater.








We brengen ook nog een bezoek een kort bezoek aan de Salinas de las Janubio (zoutpannen). Midden in de oceaan waren deze zoutpannen de laatste mogelijkheid voor oceaanvaarders, door de eeuwen heen, om voorraden aan boord mee te nemen.



Het zout werd gebruikt om vis en vlees mee te pekelen en zo een langere houdbaarheid te garanderen. Gedurende de laatste eeuw werd dit onrendabel door de komst van vries- en koelmethoden. Tegenwoordig zijn er nieuwe pogingen gedaan om deze fotogenieke plaats

nieuw leven in te blazen en wordt er gelukkig weer zout gewonnen. De ‘pannen’ worden vol gelaten met water, waarna de zon de rest doet: verdampen en vervolgens wordt het zout er dan van afgeschraapt.





Dichtbij de zoutpannen is er nog een mooi plaatsje, Los Hervideros. Dit natuurfenomeen laat zien wat de natuurelementen kunnen bewerkstelligen.



Je ziet hoe de zee stukken uit de kust heeft gehapt en hoe de golven soms zeer ruig in de onderbuik van de uitgeslepen rotsen aanklotten.



Lavastromen hebben voor een ruige rotsformatie gezorgd die zeer abrupt stopt waar de zee begint.



We verblijven de gehele week in het 4sterrenhotel Barcelo Tegise beach hotel. De kamers zijn uitgerust met een douche, breedbeeldsateliet TV, frigo en koffiemachine.



Het hotel heeft 2 zwembaden waarvan er eentje is die 's avonds veranderd van kleur, groen, blauw en rood.

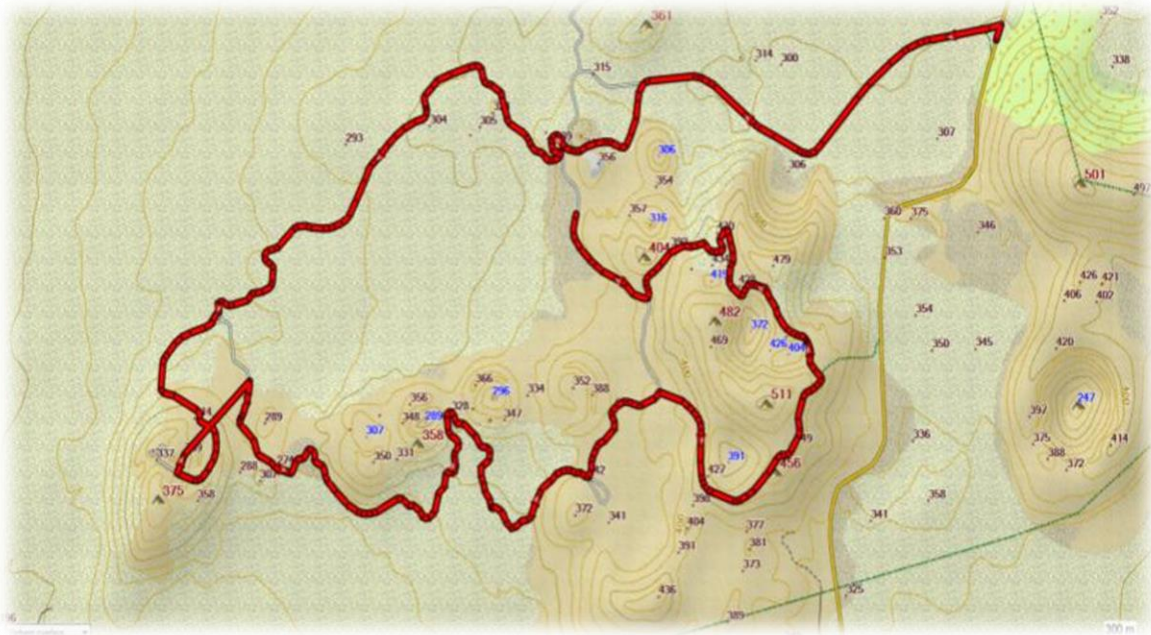




Het prachtige hotel heeft alles om zijn gasten te verwennen. Het ontbreekt ons dan ook aan niets.

Donderdag 6 februari 2025

- Wandeling : Bezoek aan de wereldwonderen uit de buik van de aarde
- Gebied : Nationaal Park Timanfaya en omgeving
- Afstand : 13 km
- Stijgen : 500 m
- Dalen : 500 m
- Duur : 1 uur (met de bus)





Juist voor de ingang van het Nationaal Park Timanfaya kan je een ritje doen op een dromedaris. Elke ochtend om 08.30 uur vertrekken er, in het hoogseizoen, ongeveer 200 dromedarissen van uit een boerderij nabij Uga. Deze boerderij is de grootste kwekerij van

dromedarissen van de Canarische Eilanden. De dromedaris wordt ook wel eenbultige kameel genoemd en op de Canarische eilanden noemen ze het gewoon een kameel.

